



P-101

LALUAN LOOPING

TERMINAL LARKIN SENTRAL - JKR LARKIIN - MAKTAB SULTAN ABU BAKAR - HOSPITAL SULTANAH AMINAH - ZOO JOHOR - MENARA LANDMARK - PUBLIC BANK - GALLERIA - PERSADA - WISMA PERSEKUTUAN - HUB MBB - JB SENTRAL - PETRONAS JALAN YAHYA AWAL - SJK (T) YAHYA AWAL - JALAN YAHYA AWAL - TERMINAL LARKIN SENTRAL

WAKTU OPERASI

0600 / 0625 / 0650 / 0715 / 0740 / 0805 / 0830
0900 / 0930 / 1000 / 1030 / 1100 / 1130 / 1200
1230 / 1300 / 1330 / 1400 / 1430 / 1500 / 1530
1600 / 1630 / 1700 / 1730 / 1800 / 1830 / 1900
1930 / 2000 / 2040 / 2120 / 2200

6 GALLERIA , PERSADA

5 WISMA PERSEKUTUAN

PETUNJUK

- TITIK PERMULAAN
- ARAH INBOUND / LOOPING
- ARAH OUTBOUND
- TITIK AKHIR

LARKIN SENTRAL

1 TMN NONG CHIK

9 SJK (T) YAHYA AWAL

2 MAKTAB SULTAN ABU BAKAR

3 HOSPITAL SULTANAH AMINAH

4 ZOO JOHOR

7 MBB

8 JB SENTRAL



PETA LALUAN • ROUTE MAP



P-102

LALUAN INBOUND

MBJB - JLN BRAHIM - JLN JIM QUEE - JLN TANJUNG PUTERI - JLN IBRAHIM SULTAN - JLN STULANG LAUT - JLN PASIR PELANGI - JB EAST COSTAL HIGHWAY - JLN SRI STULANG - SRI STULANG

LALUAN OUTBOUND

SRI STULANG - JLN SRI STULANG - JB EAST COASTAL HIGHWAY - JLN PASIR PELANGI - JLN STULANG LAUT - JLN IBRAHIM SULTAN - JLN TANJUNG PUTERI - JLN JIM QUEE - PERSIARAN TUN SRI LANANG - JLN IBRAHIM - MBBJ

WAKTU OPERASI

0600 / 0620 / 0640 / 0700 / 0720 / 0740 / 0800
0820 / 0840 / 0900 / 0920 / 0940 / 1000 / 1030
1100 / 1130 / 1200 / 1230 / 1300 / 1330 / 1400
1430 / 1500 / 1530 / 1600 / 1630 / 1700 / 1730
1800 / 1830 / 1900 / 1930 / 2000

PETUNJUK

- TITIK PERMULAAN
- ARAH INBOUND / LOOPING
- ARAH OUTBOUND
- TITIK AKHIR





P-103

LALUAN INBOUND

TERMINAL LARKIN SENTRAL – JLN KENYALANG – JLN GARUDA – JLN LANGKASUKA – JLN DEWATA – JLN HUJUNG – JLN KENANGAN – JLN SAHABAT – JLN RAHMAT – JLN STULANG BAHRU – JLN SURIA 18 – JLN SURIA UTAMA – TEBRAU HIGHWAY – JLN BAKAR BATU – JLN PASIR PELANGI - JB EAST COASTAL HIGHWAY JLN DEWASA – JLN JAMBATAN – JLN KUBUR - BAYU PUTERI 1 - JB EAST COASTAL HIGHWAY – JLN SRI STULANG – SRI STULANG

LALUAN OUTBOUND

SRI STULANG – JLN SRI STULANG - JB EAST COASTAL HIGHWAY – JLN DEWASA – JLN JAMBTAN – JLN KUBUR – JLN BAYU PUTERI 1 - JB EAST COASTAL HIGHWAY – JLN PASIR PELANGI – JLN BAKAR BATU – TEBRAU HIGHWAY – JLN SURIA UTAMA – JLN SURIA 18 – JLN STULANG BAHRU – JLN RAHMAT – JLN SAHABAT – JLN KENANGAN – JLN HUJUNG – JLN DEWATA – JLN LANGKASUKA – JLN GARUDA – JLN KENYALANG – TERMINAL LARKIN SENTRAL

WAKTU OPERASI

0600 (SRI STULANG) 0600 (LARKIN) / 0800 1000 / 1200 / 1400 / 1600 / 1800 / 2000 (SRI STULANG) 2000 (LARKIN)

PETUNJUK

-  TITIK PERMULAAN
-  ARAH INBOUND / LOOPING
-  ARAH OUTBOUND
-  TITIK AKHIR





P-104

LALUAN INBOUND

TERMINAL LARKIN SENTRAL – JLN GARUDA 2 – JLN KENYALANG – JLN DATIN HALIMAH – JLN TARUKA – JLN TUN ABD RAZAK (SUSUR 7) - JLN TUN ABD RAZAK (SUSUR 6) – JLN PADI MAKMUR – JLN PADI MURNI – JLN PADI MAHSURI – JLN PADI HUMA – JLN PADI RIA 1 – JLN PADI RIA – JLN PADI MAHSURI – JLN SKUDAI KANAN – JLN PADI EMAS 1 – JLN TAMPOI – JLN PERSIARAN TANJUNG – JLN PERSIARAN TERATAI – JLN DAHLIA 11 – JLN KENANGA – JLN PERSIARAN ANGGERIK – JLN SEGENTING – JLN SKUDAI – TAMAN JOHOR

LALUAN OUTBOUND

TAMAN JOHOR – JLN LEDANG – JLN PERSIARAN ANGGERIK – JLN KENANGA – JLN DAHLIA 11 - JLN PERSIARAN TERATAI – JLN PERSIARAN TANJUNG – JLN TAMPOI – JLN PADI EMAS 1 – JLN SKUDAI KANAN - JLN PADI MAHSURI - JLN PADI MURNI - JLN PADI MAKMUR - JLN TUN ABD RAZAK (SUSUR 6) – JLN TUN ABD RAZAK (SUSUR 7) - JLN TARUKA – JLN DATIN HALIMAH – JLN KENYALANG – TERMINAL LARKIN SENTRAL

WAKTU OPERASI

0600 / 0630 / 0700 / 0730 / 0815 / 0900 / 0945 / 1030 / 1115 / 1200 / 1245 / 1330 / 1415 / 1500 / 1545 / 1630 / 1715 / 1745 / 1830 / 1900 / 1945 / 2015 / 2100

PETUNJUK

-  TITIK PERMULAAN
-  ARAH INBOUND / LOOPING
-  ARAH OUTBOUND
-  TITIK AKHIR





P-105

LALUAN INBOUND

TERMINAL TIRAM – JLN KOTA TINGGI – TODAY MALL – JLN RESAM 9 – JLN SUNGAI TIRAM – JLN BUKIT JAYA – JLN BELADAU 32 – JLN BELADAU 14 – JLN BELADAU 24 – JLN BELADAU 18 – JLN BELADAU 17 – JLN PUTERI – JLN KERIS 37 – JLN CANTIK 5 – JLN PESONA – PERSIARAN PELANGI INDAH – JLN GAYA – JLN GAYA 12 – JLN HARMONIUM 8 – JLN HARMONIUM – JLN KOTA TINGGI – AEON TEBRAU

LALUAN OUTBOUND

AEON TEBRAU – PERSIARAN BANDAR DESA TEBRAU – JLN HARMONIUM – JLN GAYA 12 – JLN GAYA – PERSIARAN PELANGI INDAH – JLN PESONA – JLN CANTIK 5 – JLN KERIS 37 – JLN PUTERI – JLN BELADAU 32 – JLN BUKIT JAYA – JLN KEMPAS – JLN SUNGAI TIRAM – JLN LEDANG – JALAN RESAM 9 – JLN KOTA TINGGI – TERMINAL TIRAM

WAKTU OPERASI

0600 / 0700 / 0800 / 0900 / 1000 / 1100 / 1200 / 1300 / 1400 / 1500 / 1600 / 1700 / 1800 / 1900 / 2000

PETUNJUK

-  TITIK PERMULAAN
-  ARAH INBOUND / LOOPING
-  ARAH OUTBOUND
-  TITIK AKHIR





P-106

LALUAN LOOPING

PPR SRI STULANG – JLN SRI STULANG – JB EASTCOAST HIGHWAY – JLN PERMAS UTARA – JLN PERMAS 9/3 – JLN PERMAS 8/15 – JLN PERMAS 7 – JLN PERMAS UTARA – JLN PERMAS 4 – JLN PERMAS 1 – JLN PERMAS 1/12 – JLN PERMAS 1/1 – JLN PERMAS UTARA – JLN MASAI LAMA – JLN JOHOR JAYA – JLN DEDAP 1 – JLN JOHOR JAYA – JLN PANDAN – JLN MUTIARA EMAS UTAMA – JLN HARMONIUM 24 – JLN BANDAR DESA TEBRAU – JLN PANDAN – JLN BAKAWALI – JLN DEDAP 1 – JLN JOHOR JAYA – JLN MASAI LAMA - JLN PERMAS UTARA JLN PERMAS 1/1 – JLN PERMAS 1/12 – JLN PERMAS 1 – JLN PERMAS 4 – JLN PERMAS UTARA – JLN PERMAS 7 – JLN PERMAS 8/15 – JLN PERMAS 9/3 – JB EASTCOAST HIGHWAY – JLN PERMAS UTARA – JLN SRI STULANG – PPR SRI STULANG

WAKTU OPERASI

0600 / 0700 / 0800 / 0900 / 1000 / 1100 / 1200 / 1300 / 1400 / 1500 / 1600 / 1700 / 1800 / 1900 / 2000



PETUNJUK

- TITIK PERMULAAN
- ARAH INBOUND / LOOPING
- ARAH OUTBOUND
- TITIK AKHIR



P-111

LALUAN INBOUND

DESA MUTIARA – JLN BUKIT MUTIARA – JLN ADDA UTAMA – JLN DAYA 2 – JLN RUMBIA 39 – JLN NIBONG 41 – JLN DAYA – JLN DAYA 3 – JLN ENAU 20 – JLN ENAU 16 – JLN ENAU 9 JLN DAYA – JLN SETIA 7 – LEBUH SETIA – JLN SETIA 10 – PERSIARAN JAYA PUTRA – JLN MUTIARA EMAS UTAMA – JLN PANDAN – PERSIARAN BANDAR DESA TEBRAU – AEON TEBRAU

LALUAN OUTBOUND

AEON TEBRAU – PERSIARAN BANDAR DESA TEBRAU – JLN PANDAN – JLN MUTIARA EMAS UTAMA – LEBUH SETIA – JLN SETIA 7 – JLN DAYA – JLN ENAU 9 – JLN ENAU 16 – JLN ENAU 20 – JLN DAYA 3 – JLN DAYA – JLN NIBONG 41 – JLN RUMBIA 39 – JLN DAYA 2 – JLN ADDA UTAMA – JLN BUKIT MUTIARA – DESA MUTIARA.

WAKTU OPERASI

0645 / 0835 / 1025 / 1215 / 1405 / 1555 / 1735 / 1920 / 2110



PETUNJUK

-  TITIK PERMULAAN
-  ARAH INBOUND / LOOPING
-  ARAH OUTBOUND
-  TITIK AKHIR



P-112

LALUAN INBOUND

TERMINAL JOHOR JAYA – JLN DEDAP 1 – JLN JOHOR JAYA – JLN DEDAP 10 – JLN ROSMERAH UTAMA – PERSIARAN MOLEK UTAMA – JLN PERSIARAN MOLEK – JLN MOLEK 2/30 – JLN HARMONI 3/6 – JLN HARMONI 2/36 – JLN HARMONI UTAMA – PERSIARAN BUMI HIJAU - JLN PANDAN – SKIM PENYURAIAN TRAFIK JOHOR BAHRU TIMUR HIGHWAY – JLN STULANG LAUT – JLN IBRAHIM SULTAN – JLN TANJUNG PUTERI – JLN JIM QUEE

LALUAN OUTBOUND

JLN JIM QUEE - JLN TANJUNG PUTERI - JLN IBRAHIM SULTAN – JLN STULANG LAUT - SKIM PENYURAIAN TRAFIK JOHOR BAHRU TIMUR HIGHWAY - JLN PANDAN – PERSIARAN BUMI HIJAU – JLN HARMONI UTAMA – JLN HARMONI 2/36 - JLN HARMONI 3/6 – JLN MOLEK 2/30 JLN PERSIARAN MOLEK – PERSIARAN MOLEK UTAMA – JLN ROSMERAH UTAMA – JLN DEDAP 10 – JLN JOHOR JAYA – JLN DEDAP 1 – TERMINAL JOHOR JAYA

WAKTU OPERASI



PETUNJUK

- TITIK PERMULAAN
- ARAH INBOUND / LOOPING
- ARAH OUTBOUND
- TITIK AKHIR



P-113

LALUAN INBOUND

JLN DESA MUTIARA 11 – JLN BUKIT MUTIARA – JLN ADDA UTAMA – UTARA SELATAN HIGHWAY – JLN SETIA TROPIKA 1/21- JLN SETIA TROPIKA 1/16 – JLN SETIA TROPIKA UTAMA – JLN KEMPAS BARU – JLN DATIN HALIMAH – JLN KENYALANG – TERMINAL LARKIN

LALUAN OUTBOUND

TERMINAL LARKIN – JLN KENYALANG – JLN DATIN HALIMAH – JLN KEMPAS BARU – JLN SETIA TROPIKA UTAMA – JLN SETIA TROPIKA 1/16 – JLN SETIA TROPIKA 1/21 – UTARA SELATAN HIGHWAY – JLN ADDA UTAMA – JLN BUKIT MUTIARA – JLN DESA MUTIARA 11

WAKTU OPERASI

0645 / 0825 / 1005 / 1145 / 1325 / 1505 / 1645
1830 / 2020

PETUNJUK



TITIK PERMULAAN



ARAH INBOUND / LOOPING



ARAH OUTBOUND



TITIK AKHIR

TROPIKA WELCOME CENTER

2

KOMPLEKS KEMENTERIAN DALAM NEGERI

3

KOMPLEKS MUTIARA JOHOR LAND

8

1

JLN BUKIT MUTIARA
DESA MUTIARA

7

KEMPAS MEDICAL CENTRE

6

KOLEJ VOKASIONAL ERT AZIZAH

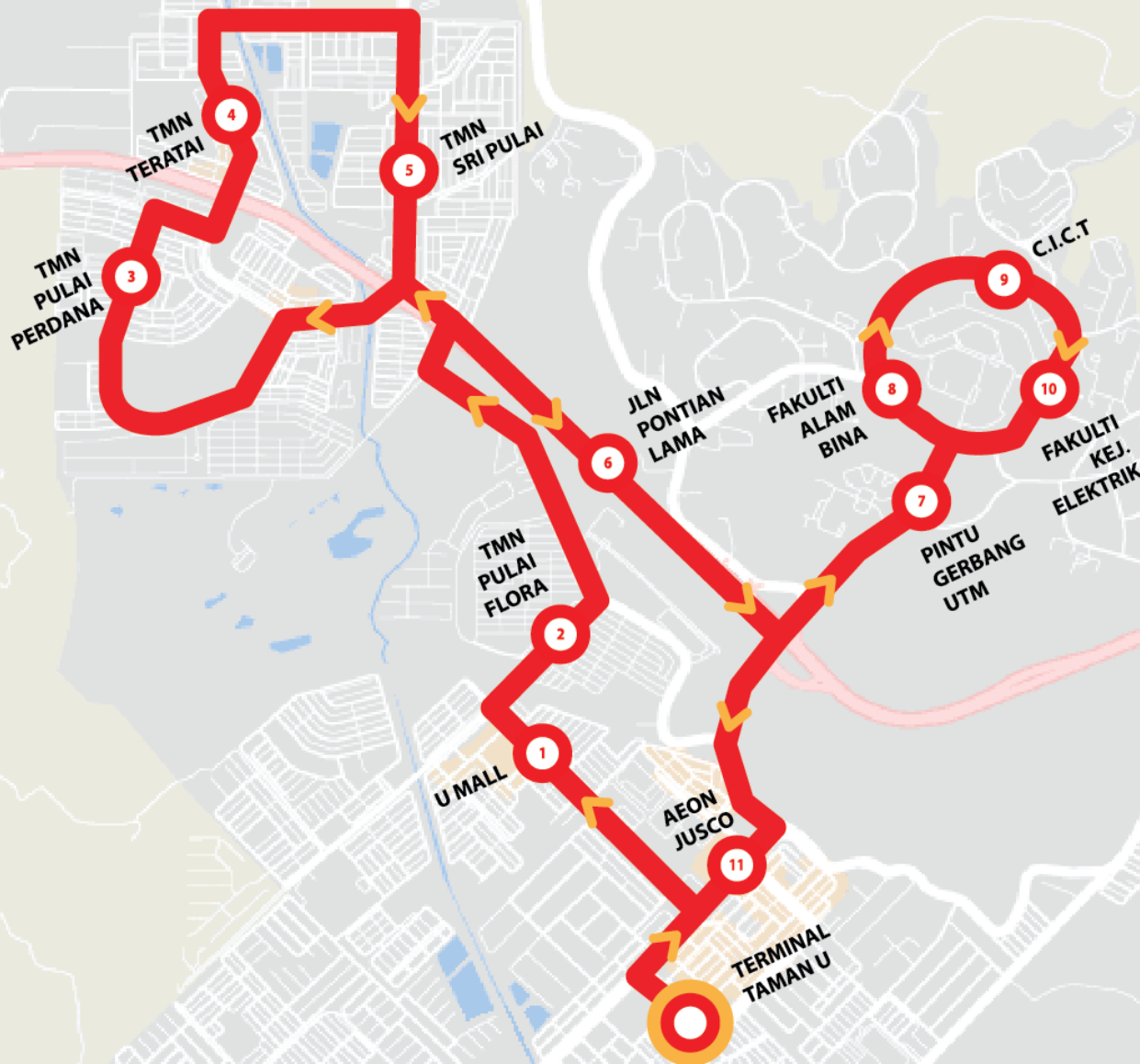
5

PERPUSTAKAAN SULTAN ISMAIL

4

IPGM KAMPUS MUTIARA MOTOR

LARKIN SENTRAL



P-201

LALUAN LOOPING

TERMINAL TAMAN UNIVERSITI – JLN KEBUDAYAAN 21 – MAYBANK TAMAN UNIVERSITI – JLN PENDIDIKAN – JLN PERDAGANGAN – JLN PULAI – JLN PONTIAN LAMA – HIGHWAY SKUDAI / PONTIAN – PERSIARAN PULAI PERDANA – JLN TERATAI – JLN ROTAN – JLN SRI PULAI – HIGHWAY SKUDAI / PONTIAN – JLN MERANTI – JLN UNIVERSITI – LINGKARAN ILMU – JLN PENDIDIKAN – MAYBANK TAMAN UNIVESITI – JLN KEBUDAYAAN 21 – TERMINAL TAMAN UNIVERSITI

WAKTU OPERASI

0600 / 0650 / 0740 / 0900 / 1030 / 1200 / 1300
1400 / 1530 / 1700 / 1800 / 1900 / 2000

PETUNJUK

-  TITIK PERMULAAN
-  ARAH INBOUND / LOOPING
-  ARAH OUTBOUND
-  TITIK AKHIR



P-202

LALUAN LOOPING

TERMINAL TAMAN UNIVERSITI - JLN KEBUDAYAAN 21 - JLN KEBUDAYAAN - JLN KEBANGSAAN 68 - PERSIARAN UTAMA - JLN GELANG PATAH - JLN SERI ORKED - JLN HANG JEBAT - JLN TUN FATIMAH - JLN NAKHODA 12 - JLN PERWIRA 16 - JLN NAKHODA 1 - JLN TUN AMINAH - JLN SKUDAI - JLN KALOI - JLN LAWANG - JLN TILAN - JLN EMAS PUTEH 5 - JLN TEMBAGA KUNING 1 - JLN TEMBAGA - LEBUHRAYA SKUDAI PONTIAN - JLN SEJAHTERA 1 - JLN KEBANGSAAN 68 - JLN KEBUDAYAAN - JLN KEBUDAYAAN 21 - TERMINAL TAMAN UNIVERSITI

WAKTU OPERASI

0600 / 0630 / 0700 / 0730 / 0800 / 0830 / 0900
 0930 / 1000 / 1100 / 1200 / 1230 / 1300 / 1330 /
 1400 / 1500 / 1600 / 1700 / 1730 / 1800 / 1830 /
 1900 / 1930 / 2000

PETUNJUK

-  TITIK PERMULAAN
-  ARAH INBOUND / LOOPING
-  ARAH OUTBOUND
-  TITIK AKHIR





P-203

LALUAN INBOUND

KIPMART – JLN SKUDAI LAMA – JLN SUTERA DANGA – JLN SUTERA CHENGAL – JLN PAHLAWAN 18 – JLN TUN AMINAH – JLN SUTERA PULAI 2/1 – JLN SUTERA DANGA – JLN SELESA JAYA – JLN SILAT GAYONG 18 – JLN SILAT GAYONG 17 – JLN SELESA JAYA – JLN SILAT LINCAH – JLN SILAT CEKAK – JLN SILAT HARIMAU 1/1

LALUAN OUTBOUND

JLN SILAT HARIMAU 1/1 – JLN SILAT CEKAK – JLN SILAT LINCAH – JLN SELESA JAYA – JLN SILAT GAYONG 17 – JLN SILAT GAYONG 18 – JLN SELESA JAYA – JLN SUTERA DANGA – JLN SUTERA PULAI 2/1 – JLN TUN AMINAH – JLN PAHLAWAN 18 – JLN SUTERA CHENGAL – JLN SUTERA DANGA – JLN SKUDAI LAMA – JLN TITIWANGSA UTAMA – JLN TITIWANGSA 7 – PERSIARAN PERLING – JLN SKUDAI – KIPMART

WAKTU OPERASI

0600 / 0630 / 0700 / 0730 / 0815 / 0900 / 0945
1030 / 1115 / 1200 / 1245 / 1330 / 1415 / 1500
1545 / 1630 / 1715 / 1800 / 1830 / 1930 / 2015
2100 / 2145 / 2230

PETUNJUK

- TITIK PERMULAAN
- ARAH INBOUND / LOOPING
- ARAH OUTBOUND
- TITIK AKHIR

HUB SELESA JAYA

TMN TIMUR

TMN NUSA BESTARI JAYA

PLAZA TASEK

TERMINAL TUTA

SUTERA MALL

TMN TAMPOI UTAMA

HUB TAMAN JOHOR



P-211

LALUAN INBOUND

JLN KEBUDAYAAN 21 – JLN PENDIDIKAN – JLN UNIVERSITI – LEBUHRAYA SKUDAI – PONTIAN – JLN SKUDAI – JLN TUN ABDUL RAZAK – JLN DATIN HALIMAH – JLN KENYALANG – JLN GARUDA 2

LALUAN OUTBOUND

JLN GARUDA 2 – JLN KENYALANG – JLN DATIN HALIMAH – JLN TUN ABDUL RAZAK – JLN SKUDAI – LEBUHRAYA SKUDAI – PONTIAN – JLN UNIVERSITI – JLN PENDIDIKAN – JLN KEBUDAYAAN 21

WAKTU OPERASI

0600 / 0700 / 0800 / 0900 / 1100 / 1300 / 1500
1700 / 1900 / 2000

PETUNJUK

- TITIK PERMULAAN
- ARAH INBOUND / LOOPING
- ARAH OUTBOUND
- TITIK AKHIR

AEON JUSCO

TERMINAL TMN U

SKUDAI PARADE

MPJBT, SJK (C) PU SZE

TMN TAMPOI INDAH

TMN TAMPOI INDAH

LARKIN SENTRAL

BANDAR BARU UDA

TASEK UTARA

JOHOR



P-212

LALUAN LOOPING

JLN SILAT HARIMAU 1/1 – JLN SILAT LINCAH – JLN SELESA JAYA – JLN PERSIARAN PERDANA – JLN BESTARI 7/5 – JLN SUTERA DANGA – JLN PERSIARAN PERLING 2 – PERSIARAN INDAH – JLN INDAH 15/2 – CHANGKAT INDAH – LEBUHRAYA BUKIT INDAH – PERSIARAN INDAH UTAMA – PERSIARAN INDAH – PERSIARAN INDAH UTAMA – JLN SUTERA DANGA – JLN SELESA JAYA – JLN SILAT LINCAH – JLN SILAT CEKAK – JLN SILAT HARIMAU 1/1

WAKTU OPERASI

0600 / 0800 / 1000 / 1200 / 1400 / 1700 / 1800
2000

PETUNJUK

-  TITIK PERMULAAN
-  ARAH INBOUND / LOOPING
-  ARAH OUTBOUND
-  TITIK AKHIR





P-213

LALUAN INBOUND

JLN GELANG PATAH – JLN PERSIARAN UTAMA –
JLN KEBANGSAAN 68 – JLN KEBUDAYAAN – JLN
KEBUDAYAAN 21

LALUAN OUTBOUND

JLN KEBUDAYAAN 21 – JLN KEBUDAYAAN – JLN
KEBANGSAAN 68 – JLN PERSIARAN UTAMA – JLN
GELANGPATAH

WAKTU OPERASI

0600 / 0800 / 1000 / 1400 / 1600 / 1800

PETUNJUK

 TITIK PERMULAAN  ARAH
INBOUND / LOOPING  ARAH
OUTBOUND  TITIK AKHIR



P-214

LALUAN INBOUND

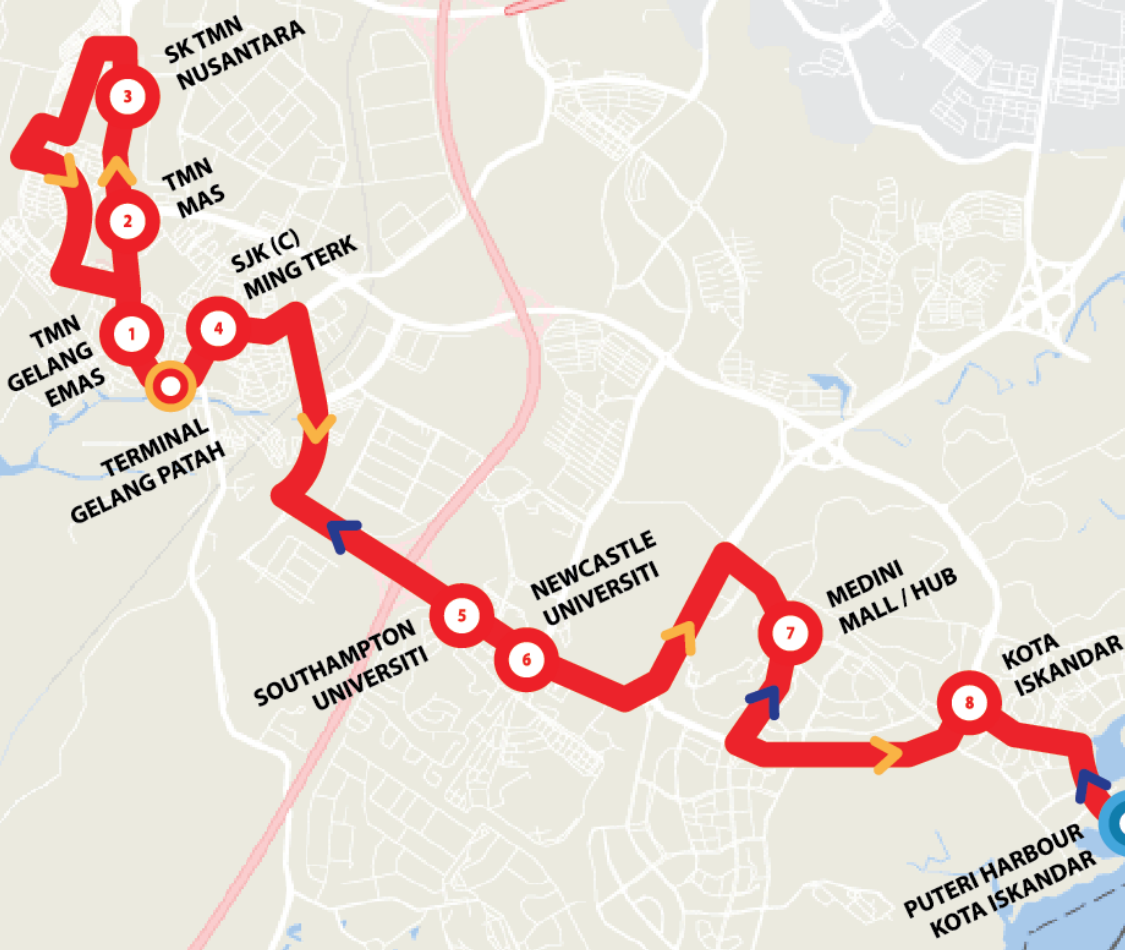
JLN ULU CHOHO – JLN TANJUNG KUPANG – JLN NUSARIA 9 – JLN NUSARIA 6 – JLN NUSARIA – PERISARAN NUSARIA – LINGKARAN NUSARIA – JLN ULU CHOHO – JLN GELANG PATAH – LEBUHRAYA PERSISIRAN PANTAI – MEDINI MALL – KOTA ISKANDAR – PERSIARAN LAKSAMANA – PERSIARAN PUTERI SELATAN - LEBUH BAHTERA

LALUAN OUTBOUND

LEBUH BAHTERA – PERSIARAN PUTERI SELATAN – PERSIARAN LAKSAMANA – KOTA ISKANDAR – MEDINI MALL – LEBUHRAYA PERSISIRAN PANTAI – JLN GELANG PATAH – JLN ULU CHOHO – JLN TANJUNG KUPANG – JLN NUSARIA 9 – JLN NUSARIA 6 – JALAN NUSARIA – PERSIARAN NUSARIA – LINGKARAN NUSARIA – JLN ULU CHOHO

WAKTU OPERASI

0600 / 0800 / 1000 / 1300 / 1600 / 1800



PETUNJUK

- TITIK PERMULAAN
- ARAH INBOUND / LOOPING
- ARAH OUTBOUND
- TITIK AKHIR



P-301

LALUAN INBOUND

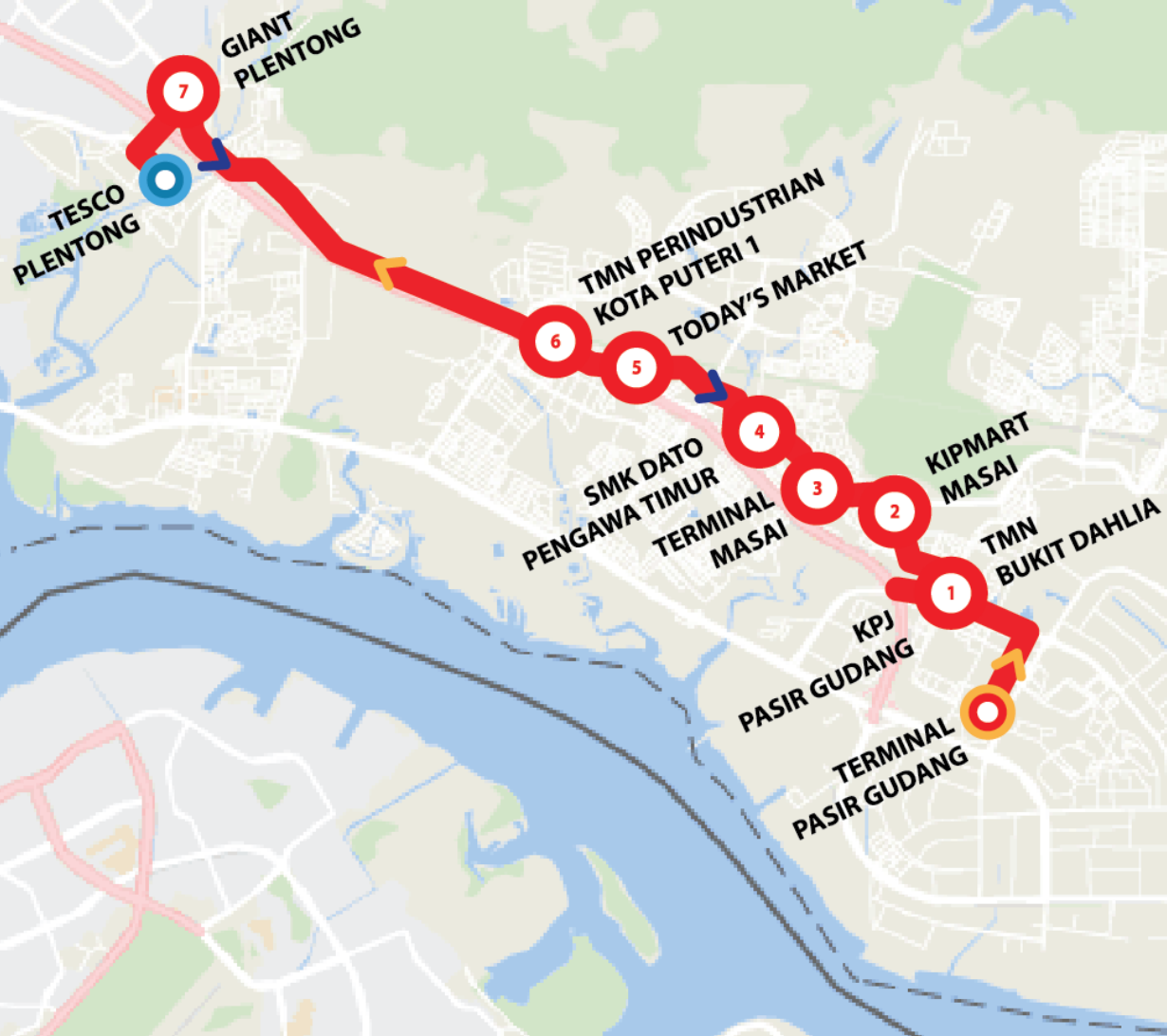
TESCO PLENTONG – JLN MASAI JAYA – JLN MASAI LAMAI – JLN BAYU 17 – JLN SURIA 1 – JLN MASAI LAMA – JLN BESAR – PERSIARAN DAHLIA 2 – PERSIARAN DAHLIA 1 – JLN BESAR – JLN BANDAR – JLN MAWAR BIRU – TERMINAL PASIR GUDANG

LALUAN OUTBOUND

TERMINAL PASIR GUDANG – JLN MAWAR BIRU – JLN BANDAR – JLN BESAR – PERSIARAN DAHLIA 1 – PERSIARAN DAHLIA 2 – JLN BESAR – JLN MASAI LAMA – JLN SURIA 1 – JLN BAYU 17 – JLN MASAI LAMAI – JLN MASAI JAYA – TESCO PLENTONG

WAKTU OPERASI

0600 / 0730 / 0900 / 1030 / 1230 / 1400 / 1530
1700 / 1830 / 2000



PETUNJUK

-  TITIK PERMULAAN
-  ARAH INBOUND / LOOPING
-  ARAH OUTBOUND
-  TITIK AKHIR



P-302

LALUAN INBOUND

TAMAN DESA RAKYAT PERDANA - PERSIARAN DESA RAKYAT - JLN DESA RAKYAT - JLN KONG KONG - JLN UNTA - JLN PERSIARAN SCIENTEX - JLN BESAR - JLN CENDANA - JLN MESJID - PERSIARAN DAHLIA 1 - JLN BESAR - JLN BANDAR - JALAN MAWAR BIRU - TERMINAL PASIR GUDANG

LALUAN OUTBOUND

TERMINAL PASIR GUDANG - JLN MAWAR BIRU - JLN BANDAR - JLN BESAR - PERSIARAN DAHLIA 1 - JLN MESJID - JLN CENDANA - JLN BESAR - JLN PERSIARAN SCIENTEX - JLN UNTA - JLN KONG KONG - JLN DESA RAKYAT - PERSIARAN DESA RAKYAT - TAMAN DESA RAKYAT PERDANA

WAKTU OPERASI

0610 / 0740 / 0900 / 1020 / 1140 / 1300 / 1420
1540 / 1700 / 1830 / 2000



PETUNJUK

- TITIK PERMULAAN
- ARAH INBOUND / LOOPING
- ARAH OUTBOUND
- TITIK AKHIR



P-303

LALUAN INBOUND

TERMINAL KOTA MASAI – JLN NENAS UTAMA – JLN TEMBIKAI UTAMA – JLN DELIMA – JLN NENAS UTAMA – JLN KOTA MASAI 2 – JLN PULASAN UTAMA – JLN KOTA MASAI – JLN CIKU UTAMA 1 – JLN CIKU UTAMA 2 – JLN KOTA MASAI 1 – JLN CANGGUNG – JLN SIAKAP – JLN PEKELILING – JLN TENANG – JLN PEKELILING – JLN BESAR – JLN GANGSA – JLN 9/9 – JLN JATI – JLN 8/1 – JLN JATI – JLN JATI 1 – JLN BESAR – JLN BANDAR – JLN MAWAR BIRU – TERMINAL PASIR GUDANG

LALUAN OUTBOUND

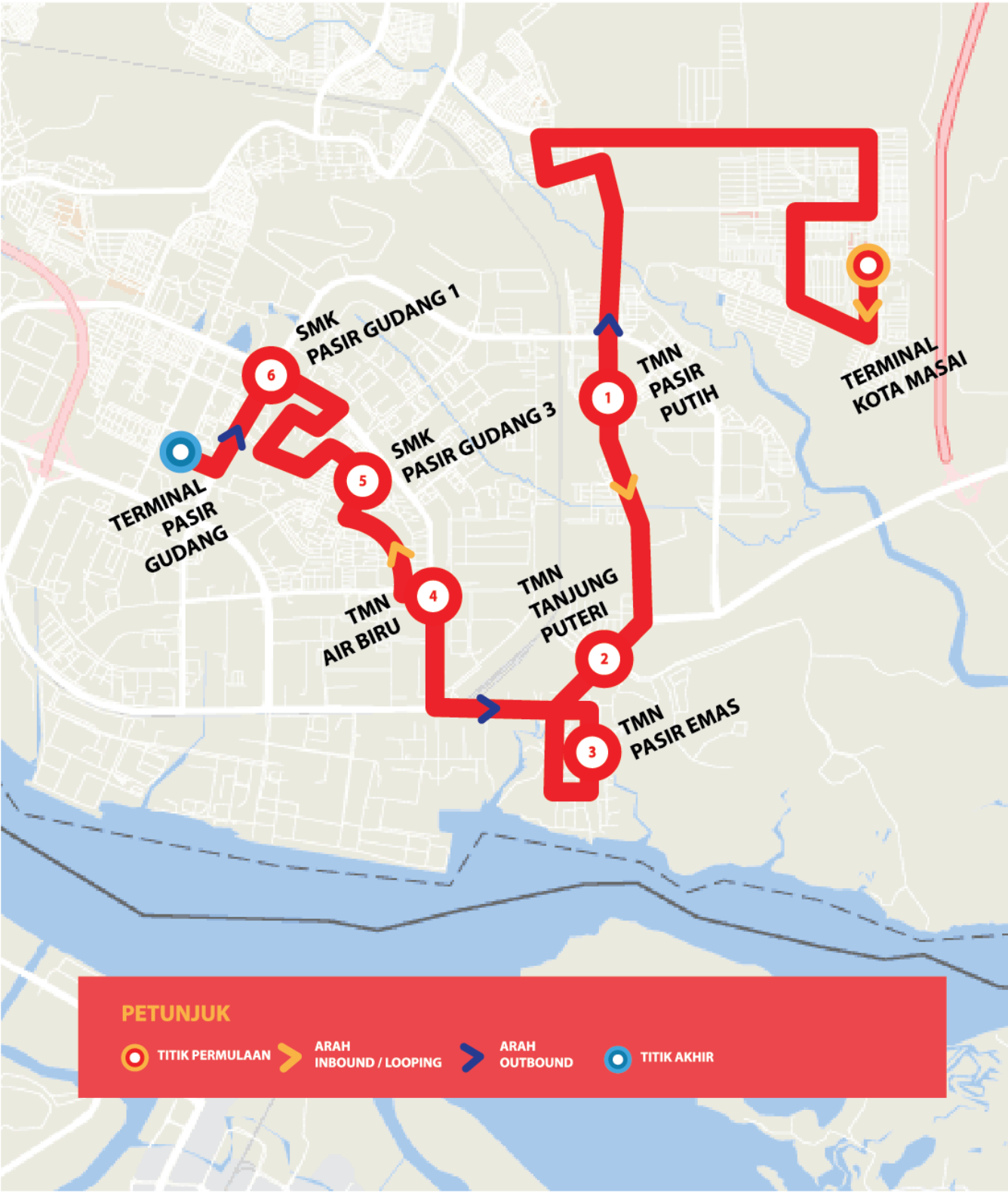
TERMINAL PASIR GUDANG – JLN MAWAR BIRU – JLN BANDAR – JLN BESAR – JLN JATI 1 – JLN JATI – JLN 8/1 – JLN JATI – JLN 9/9 – JLN GANGSA – JLN BESAR – JLN PEKELILING – JLN TENANG – JLN PEKELILING – JLN SIAKAP – JLN CANGGUNG – JLN KOTA MASAI 1 – JLN CIKU UTAMA 2 – JLN CIKU UTAMA 1 – JLN KOTA MASAI – JLN PULASAN UTAMA – JLN KOTA MASAI 2 – JLN NENAS UTAMA – JLN DELIMA – JLN TEMBIKAI UTAMA – JLN NENAS UTAMA – TERMINAL KOTA MASAI.

WAKTU OPERASI

0700 / 0800 / 0900 / 1000 / 1130 / 1230 / 1400
1500 / 1600 / 1700

PETUNJUK

-  TITIK PERMULAAN
-  ARAH INBOUND / LOOPING
-  ARAH OUTBOUND
-  TITIK AKHIR





P-311

LALUAN INBOUND

JALAN MAWAR BIRU – JLN BANDAR – JLN PASIR GUDANG - PASIR GUDANG HIGHWAY – JLN RINTING – JLN KETAPANG – JLN KOTA – JB EAST COAST HIGHWAY – JLN PASIR PELANGI – JLN STULANG DARAT – JLN LINGKARAN DALAM – JLN TANJUNG PUTERI – JLN JIM QUEE – JB SENTRAL

LALUAN OUTBOUND

JB SENTRAL – JLN JIM QUEE – JLN TANJUNG PUTERI – JLN LINGKARAN DALAM – JLN STULANG DARAT - JLN PASIR PELANGI – JB EAST COAST HIGHWAY – JLN KOTA – JLN KEMPAS – JLN KETAPANG – JLN RINTING – PASIR GUDANG HIGHWAY – JLN PASIR GUDANG – JLN BANDAR – JLN MAWAR BIRU

WAKTU OPERASI

0600 / 0900 / 1200 / 1500 / 1800

PETUNJUK

-  TITIK PERMULAAN
-  ARAH INBOUND / LOOPING
-  ARAH OUTBOUND
-  TITIK AKHIR





P-312

LALUAN LOOPING

JLN MASAI LAMA – JLN SURIA – TODAY’S MARKET – JLN SURIA – JLN SURIA 1 – JLN SERI ALAM – PERSIARAN SERI ALAM – JLN TASEK – PERSIARAN SERI ALAM – JLN KENANGA – PERSIARAN DAMAI – PERSIARAN SCIENTEX – JLN BESAR – JLN CENDANA – JLN MESJID – JLN BANDAR – JLN MAWAR BIRU – JLN BANDAR – JLN BESAR – PERSIARAN DAHLIA – PERSIARAN DAHLIA 2 – JLN MASAI LAMA

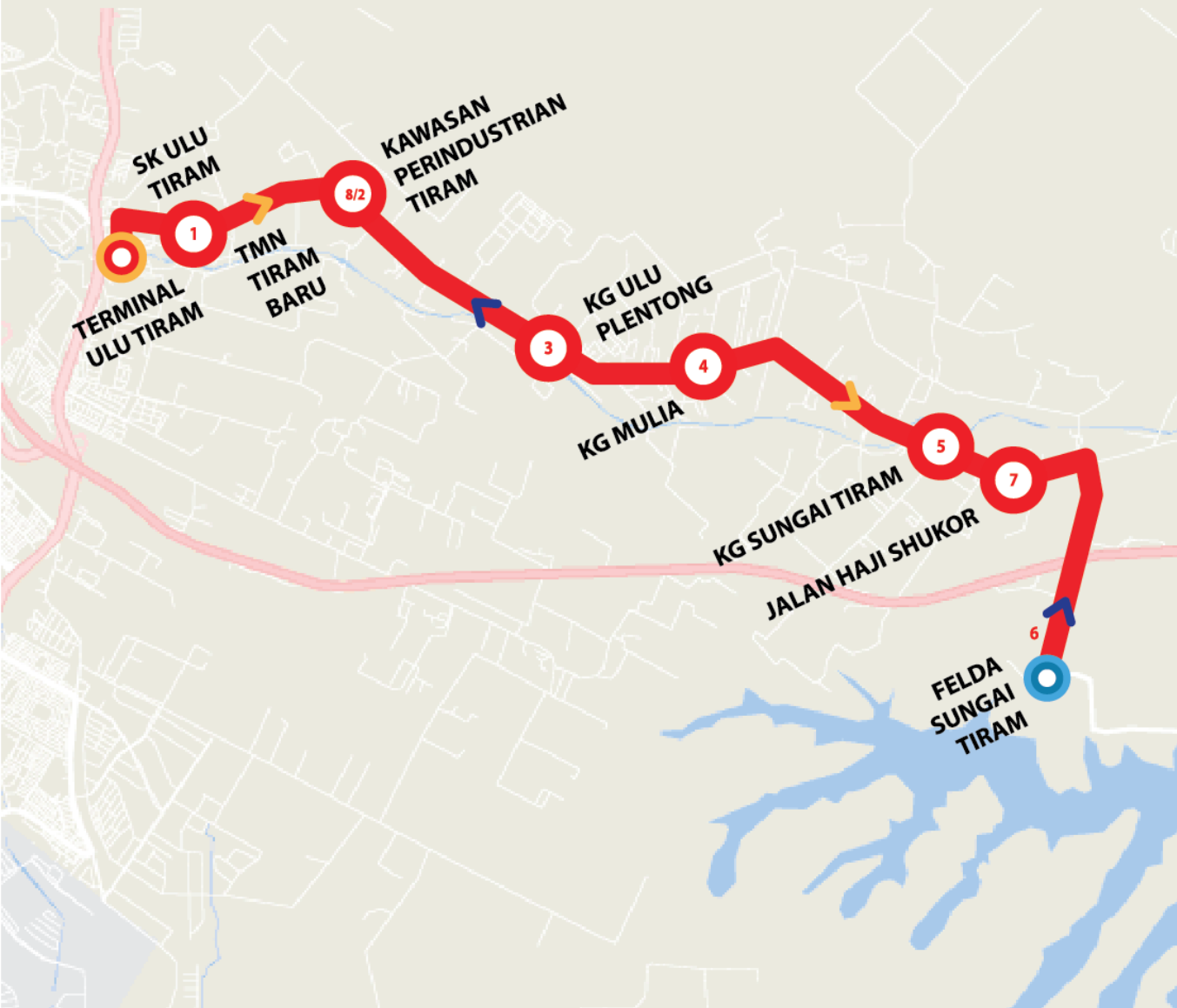
WAKTU OPERASI

0600 / 0800 / 1000 / 1200 / 1400 / 1530 / 1730 / 1930



PETUNJUK

-  TITIK PERMULAAN
-  ARAH INBOUND / LOOPING
-  ARAH OUTBOUND
-  TITIK AKHIR



P-313

LALUAN INBOUND

JLN SUNGAI TIRAM – JLN DUKU – JLN DURIAN

LALUAN OUTBOUND

JLN DURIAN – JLN DUKU – JLN KAKMPUNG SUNGAI TIRAM

WAKTU OPERASI

0600 / 0900 / 1200 / 1500 / 1800

PETUNJUK



TITIK PERMULAAN



ARAH INBOUND / LOOPING



ARAH OUTBOUND



TITIK AKHIR



PETA LALUAN • ROUTE MAP



P-401

LALUAN LOOPING

TERMINAL KULAI – JLN BESAR – PERSIARAN
INDAHPURA UTAMA – JLN PUTRA 1 – JLN MERAK
UTAMA – JLN PUTRA 3 – JLN PUTRA UTAMA –
PERSIARAN INDRAPURA UTAMA – JLN BESAR –
TERMINAL KULAI

WAKTU OPERASI

0700 / 0810 / 0920 / 1030 / 1140 / 1250 / 1400 /
1510 / 1620 / 1730

PETUNJUK

TITIK PERMULAAN ARAH INBOUND / LOOPING ARAH OUTBOUND TITIK AKHIR





P-402

LALUAN LOOPING

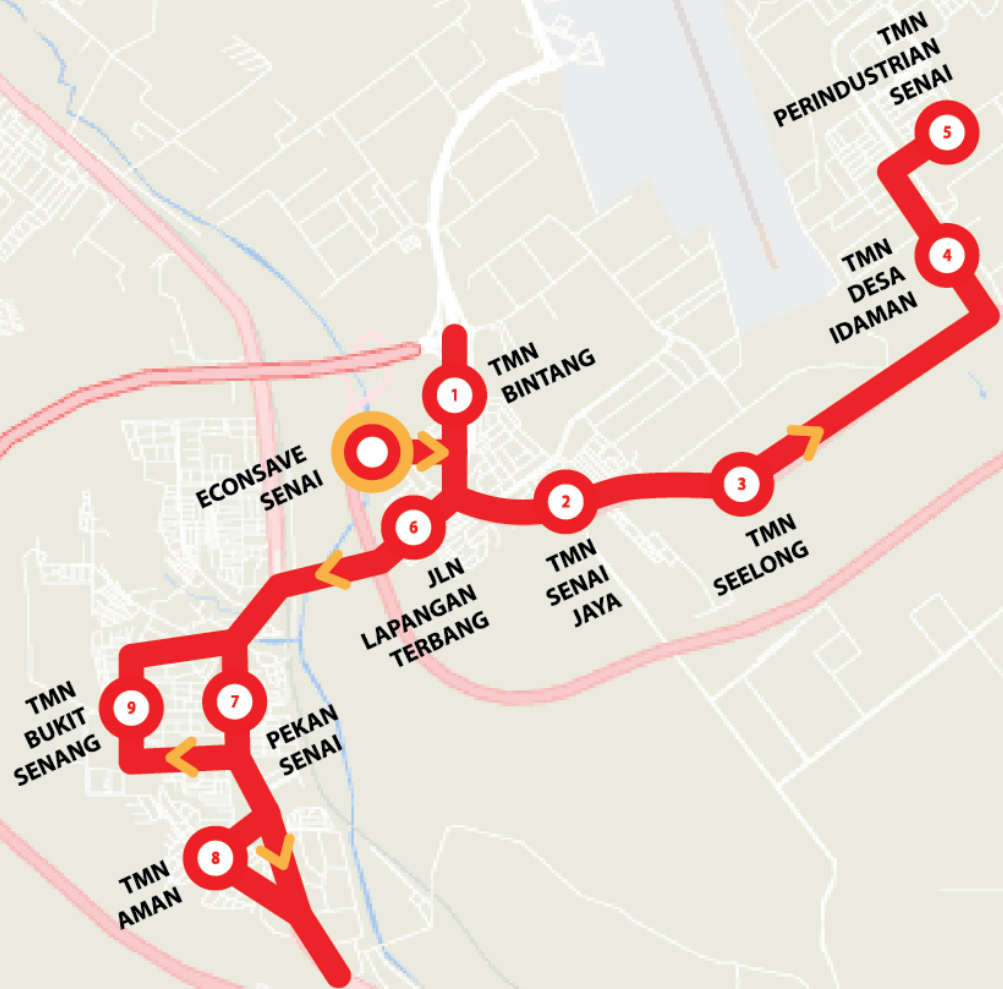
ECONDAVE SENAI – JLN UTAMA 1 – JLN LAPANGAN TERBANG – MALAYSIA-SINGAPURA LINK KEDUA – JLN LAPANGAN TERBANG – JLN SEELONG – JLN IDAMAN – JLN IDAMAN 2/1 – JLN IDAMAN 2/4 – JLN IDAMAN 2/3 – JLN IDAMAN 2/9 – JALAN IDAMAN 2/1 – JLN IDAMAN – JLN SEELONG – JLN LAPANGAN TERBANG – LEBUHRAYA SENAI – JLN TAMAN AMAN – JLN BENDAHARA – JLN SENANG – JLN SENAI 1 – LEBUHRAYA SENAI – JLN LAPANGAN TERBANG – JLN UTAMA 1 – ECONSAVE SENAI

WAKTU OPERASI

0600 / 0700 / 0800 / 0900 / 1030 / 1130 / 1300
1400 / 1500 / 1630 / 1730 / 1830 / 1930

PETUNJUK

-  TITIK PERMULAAN
-  ARAH INBOUND / LOOPING
-  ARAH OUTBOUND
-  TITIK AKHIR





P-403

LALUAN LOOPING

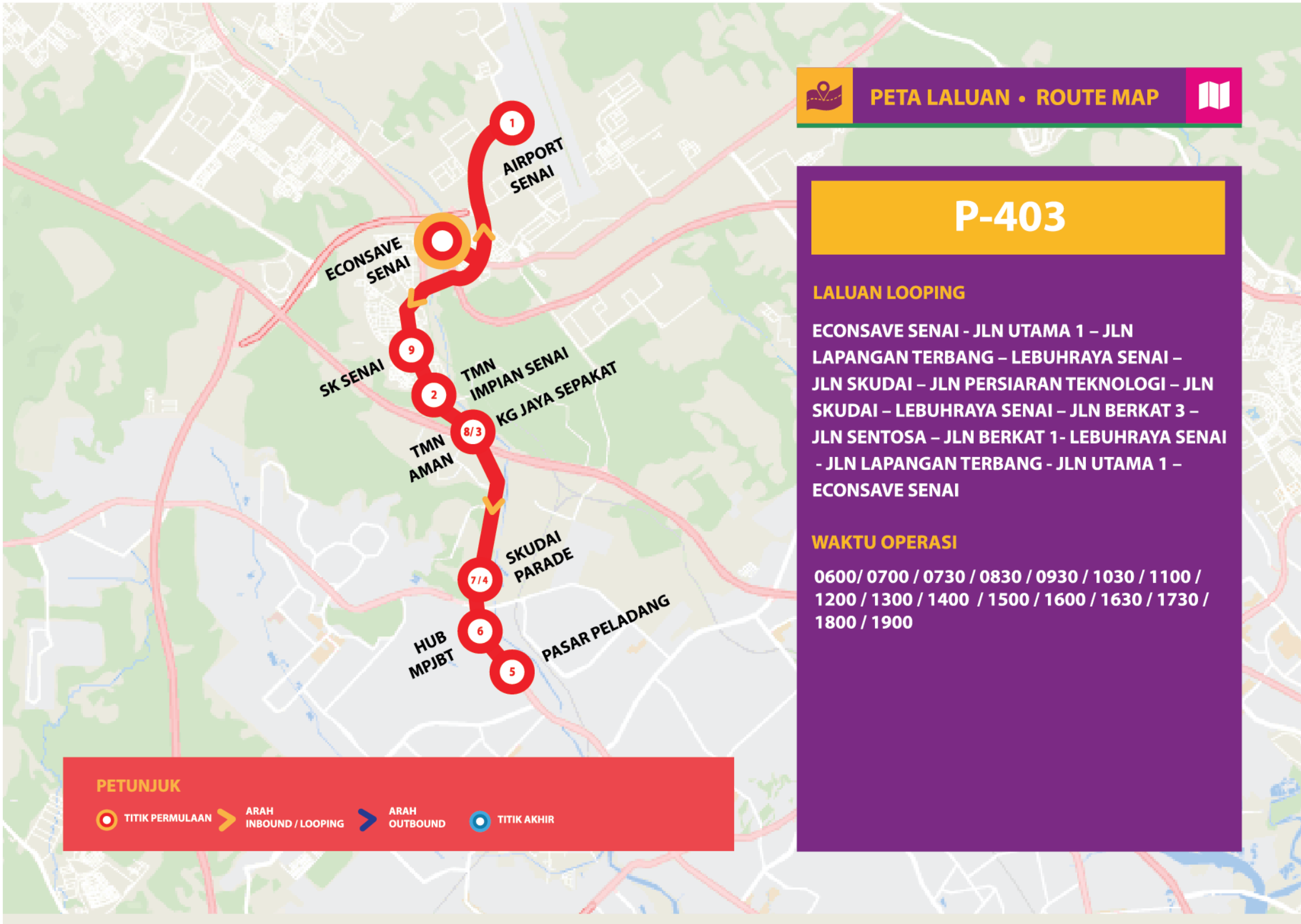
ECONSAVE SENAI - JLN UTAMA 1 – JLN LAPANGAN TERBANG – LEBUHRAYA SENAI – JLN SKUDAI – JLN PERSIARAN TEKNOLOGI – JLN SKUDAI – LEBUHRAYA SENAI – JLN BERKAT 3 – JLN SENTOSA – JLN BERKAT 1- LEBUHRAYA SENAI - JLN LAPANGAN TERBANG - JLN UTAMA 1 – ECONSAVE SENAI

WAKTU OPERASI

0600 / 0700 / 0730 / 0830 / 0930 / 1030 / 1100 / 1200 / 1300 / 1400 / 1500 / 1600 / 1630 / 1730 / 1800 / 1900

PETUNJUK

- TITIK PERMULAAN
- ARAH INBOUND / LOOPING
- ARAH OUTBOUND
- TITIK AKHIR



1

AIRPORT SENAI

ECONSAVE SENAI

9

SK SENAI

2

TMN IMPIAN SENAI

TMN AMAN

8/3

KG JAYA SEPAKAT

7/4

SKUDAI PARADE

HUB MPJBT

6

PASAR PELADANG

5



P-411

LALUAN INBOUND

JLN LENGKONGAN – JLN BESAR – LEBUHRAYA SENAI – JLN SKUDAI – JLN TUN ABDUL RAZAK – JLN DATIN HALIMAH – JLN KENYALANG

LALUAN OUTBOUND

JLN GARUDA 2 – JLN KENYALANG – JLN DATIN HALIMAH – JLN TUN ABDUL RAZAK – JLN SKUDAI – LEBUHRAYA SENAI – JLN BESAR – JLN LENGKONGAN

WAKTU OPERASI

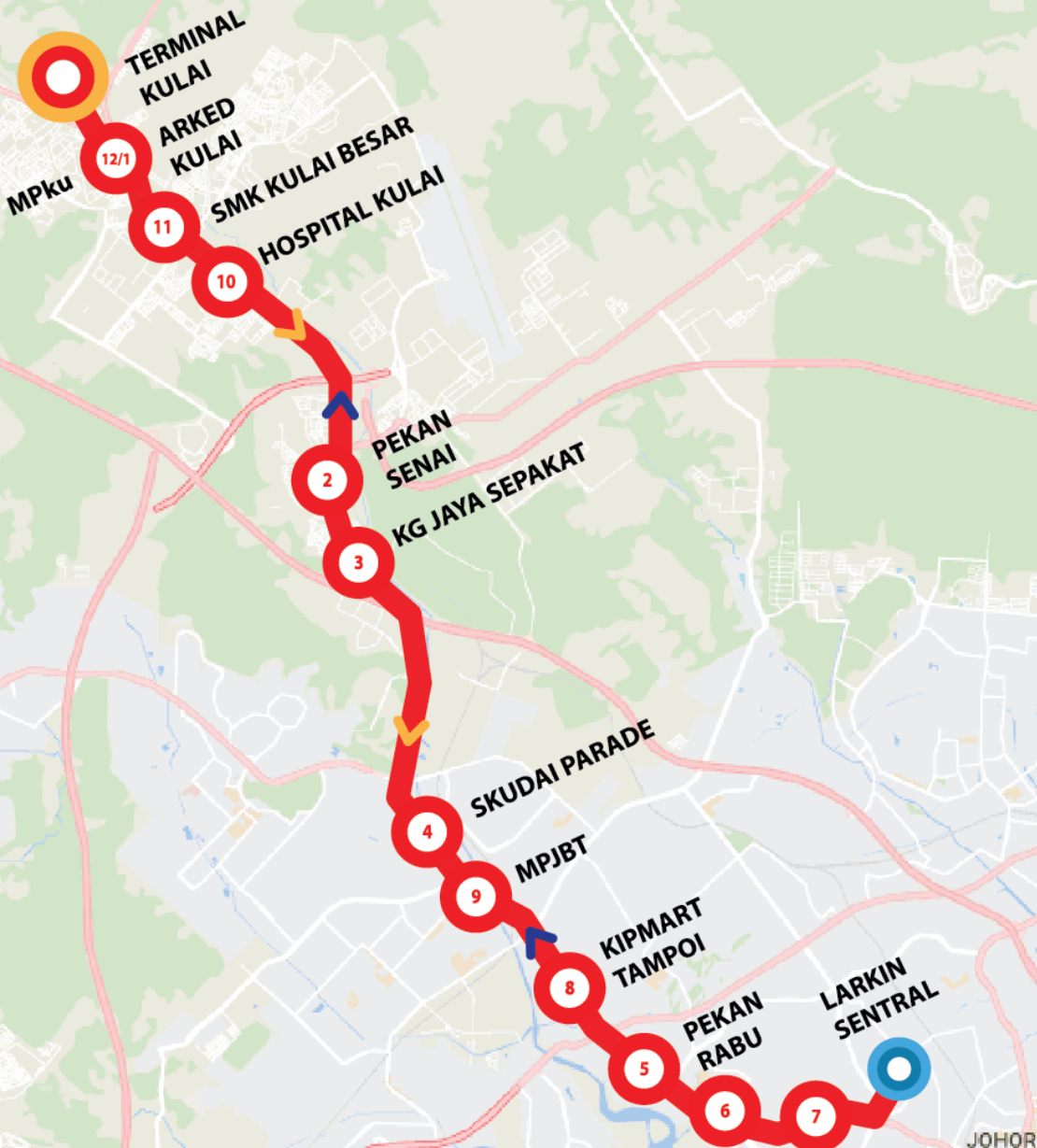
0600 / 0900 / 1200 / 1430 / 1700

7 TAMAN TASEK

6 BANDAR BARU UDA

PETUNJUK

- TITIK PERMULAAN
- ARAH INBOUND / LOOPING
- ARAH OUTBOUND
- TITIK AKHIR





P-412

LALUAN LOOPING

JLN LENGKONGAN – JLN SUASA – JLN GEMILANG UTAMA – JLN SRI PUTRI UTAMA – JLN ALOR BUKIT – JLN BESAR – JLN PERSIARAN SCIENTEX UTAMA

WAKTU OPERASI

0600 / 0800 / 1000 / 1200 / 1400 / 1700 / 1800
2000

 TERMINAL KULAI



PETUNJUK

-  TITIK PERMULAAN
-  ARAH INBOUND / LOOPING
-  ARAH OUTBOUND
-  TITIK AKHIR